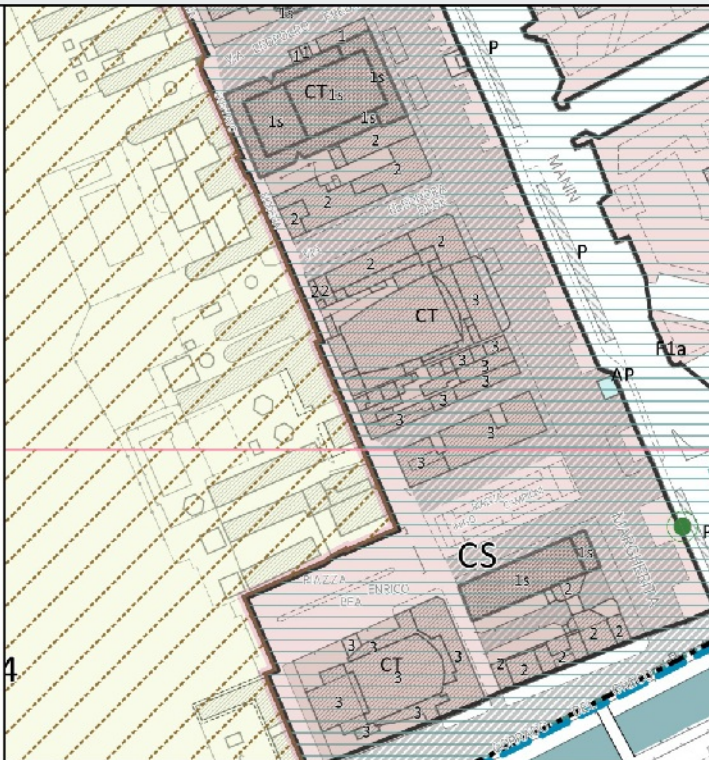
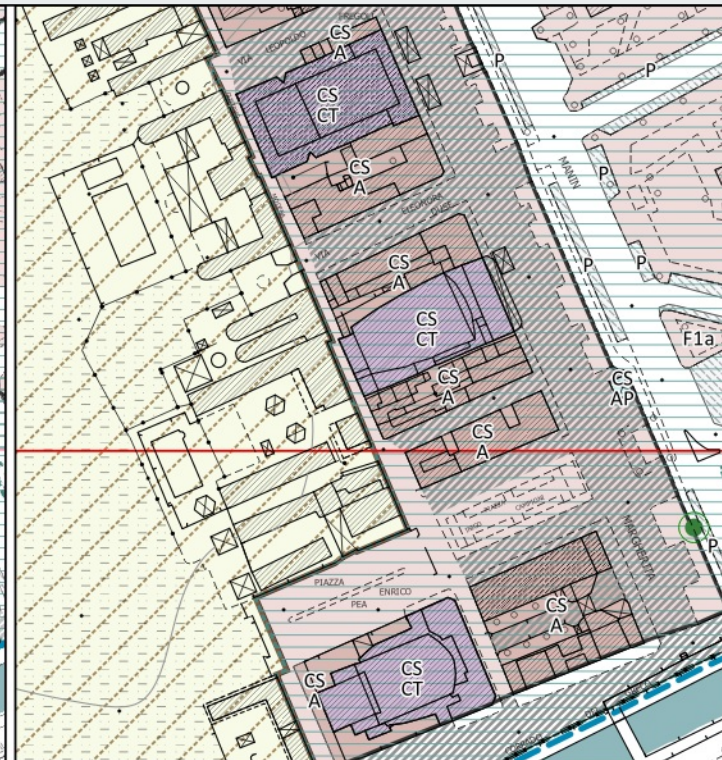




Localizzazione degli errori materiali su CTR



Estratto tav. C1 - Stato attuale



Estratto tav. C1 - Proposta di modifica

Elaborati da modificare: C1

Scala 1:2500

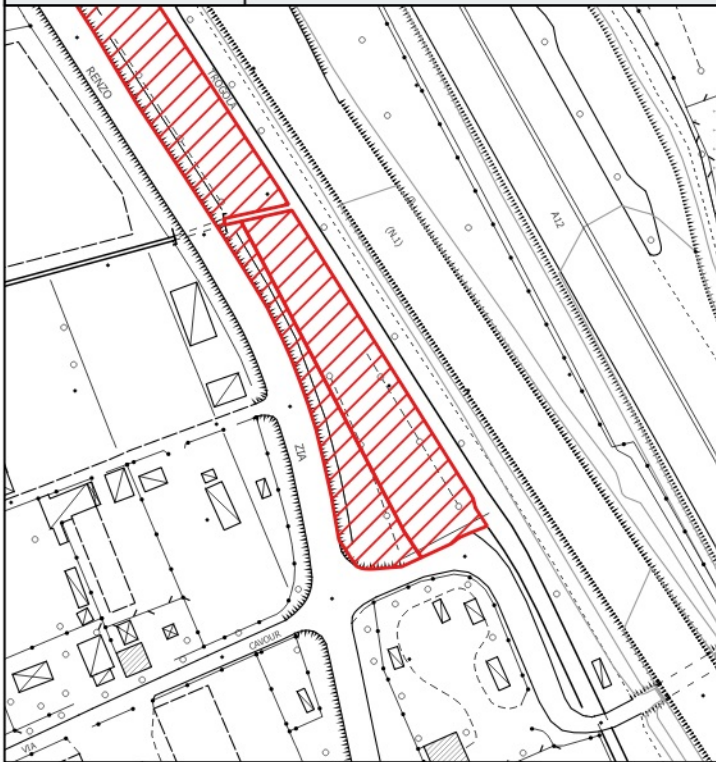
Sintesi dell'errore materiale:

Proposta di rettifica dell'errore materiale:

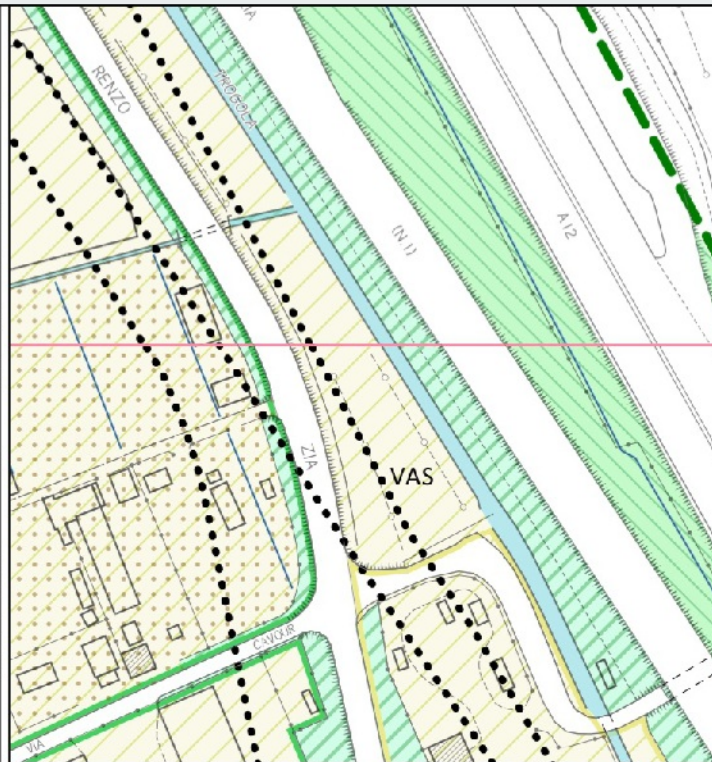
Si rilevano incongruenze tra le etichette "Cinema-teatro (CT)" e la classificazione della zonizzazione sottostante. Si richiede la rettifica delle classificazioni prendendo come riferimento l'etichetta corrispondente.

Si propone di modificare la destinazione dei suoli delle rispettive aree modificando l'attuale destinazione da "F1a" in Cinema-Teatro "CT" al fine di rettificare la presente incongruenza.

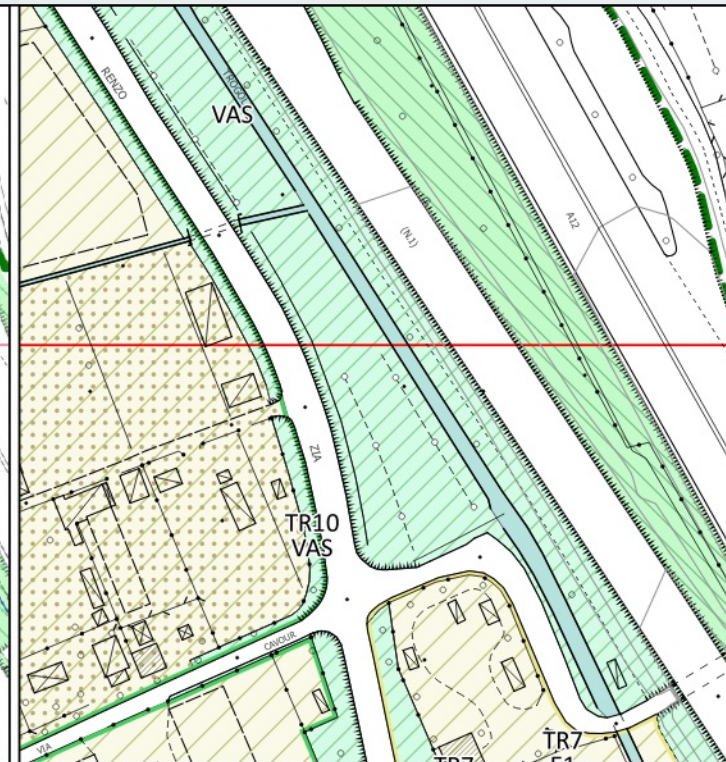
Note:



Localizzazione degli errori materiali su CTR



Estratto tav. C1 - Stato attuale



Estratto tav. C1 - Proposta di modifica

Elaborati da modificare: C1

Scala 1:2000

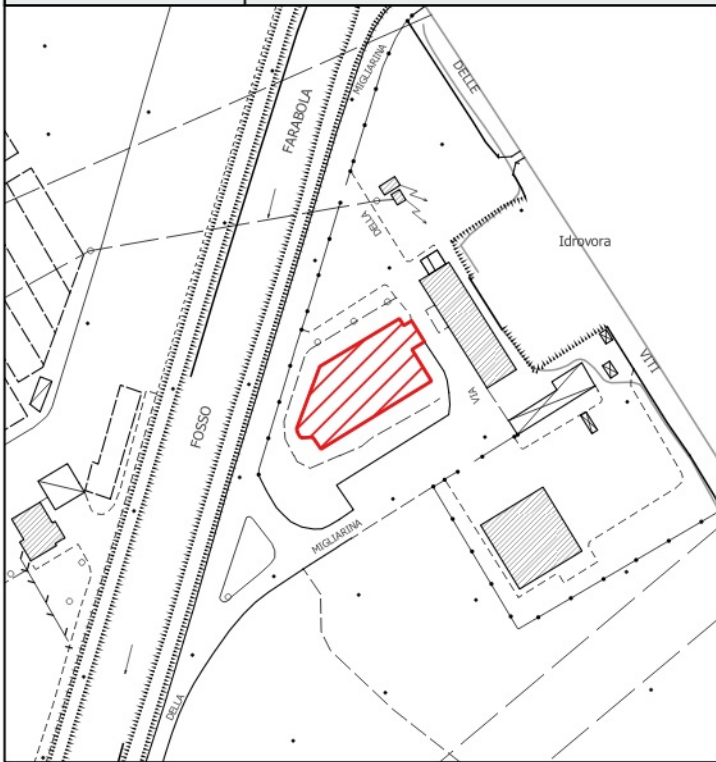
Sintesi dell'errore materiale:

Proposta di rettifica dell'errore materiale:

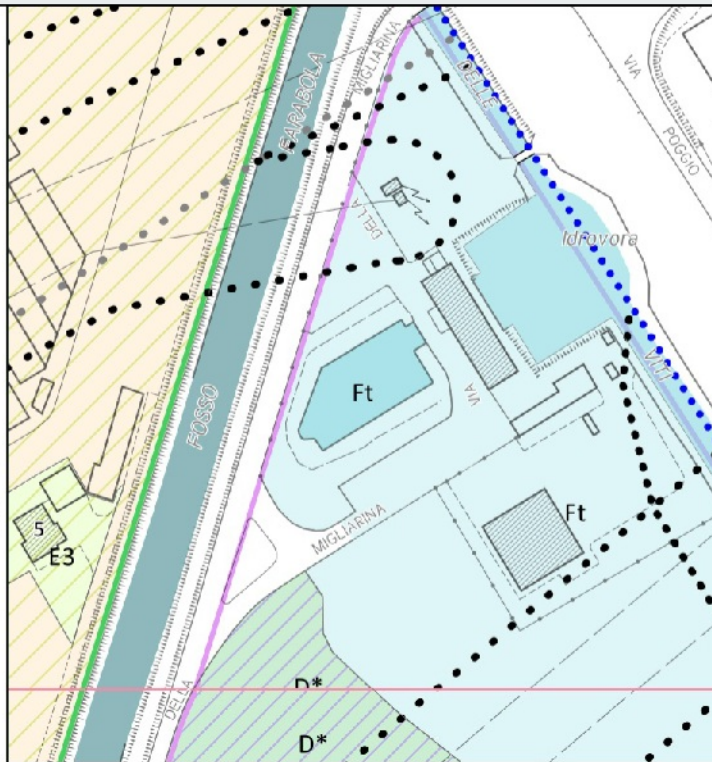
Si rileva per l'area posta a Torre del Lago, nei pressi dello svincolo dell'autostrada/superstrada una incongruenza tra l'Etichetta "VAS" e la zonizzazione area agricola. Si richiede la rettifica delle classificazioni prendendo come riferimento l'etichetta corrispondente.

Si propone di modificare la destinazione dei suoli delle rispettive aree modificando l'attuale destinazione da "Aree agricole di controllo dei caratteri del paesaggio - E1" a "Verde di arredo stradale - VAS" al fine di rettificare la presente incongruenza.

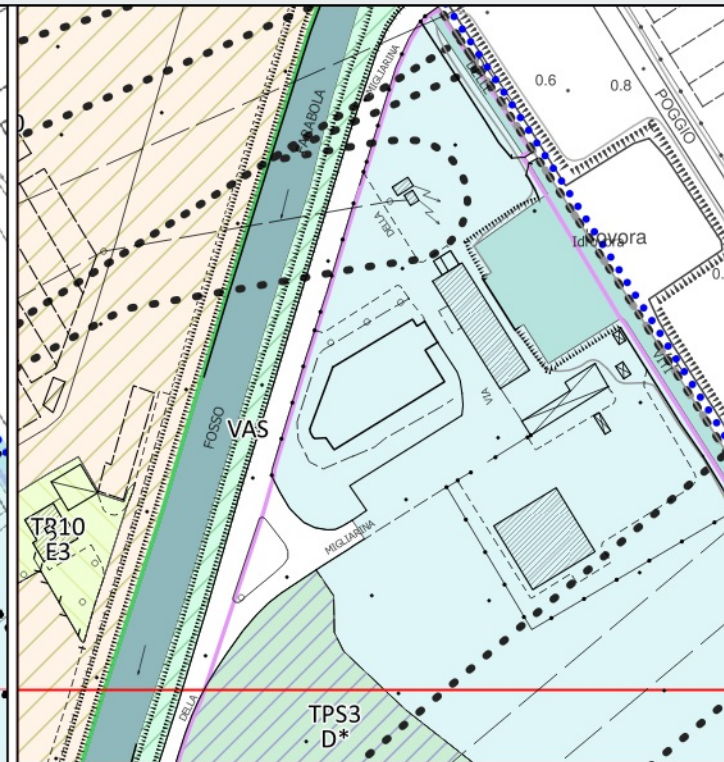
Note:



Localizzazione degli errori materiali su CTR



Estratto tav. C1 - Stato attuale



Estratto tav. C1 - Proposta di modifica

Elaborati da modificare: C1

Scala 1:2000

Sintesi dell'errore materiale:

Proposta di rettifica dell'errore materiale:

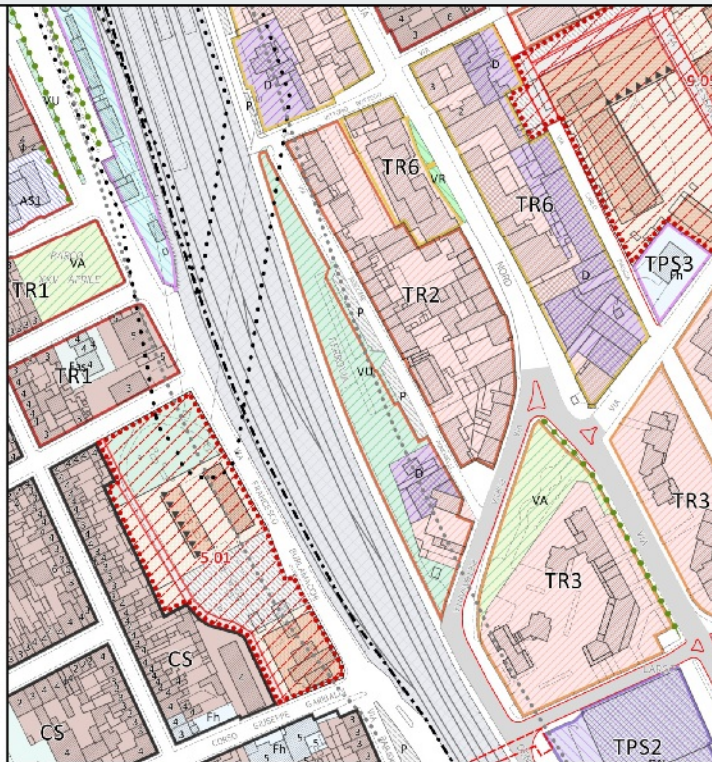
Si rileva per l'area posta a Viareggio, nei pressi della bonifica, una incongruenza tra l'Etichetta "Ft" e la zonizzazione sottostante che coincide a "altri corsi d'acqua". Si richiede la rettifica delle classificazioni prendendo come riferimento l'etichetta corrispondente.

Si propone di modificare la destinazione dei suoli delle rispettive aree modificando l'attuale destinazione da "altri corsi d'acqua" a "Aree per impianti tecnologici - Ft" al fine di rettificare la presente incongruenza.

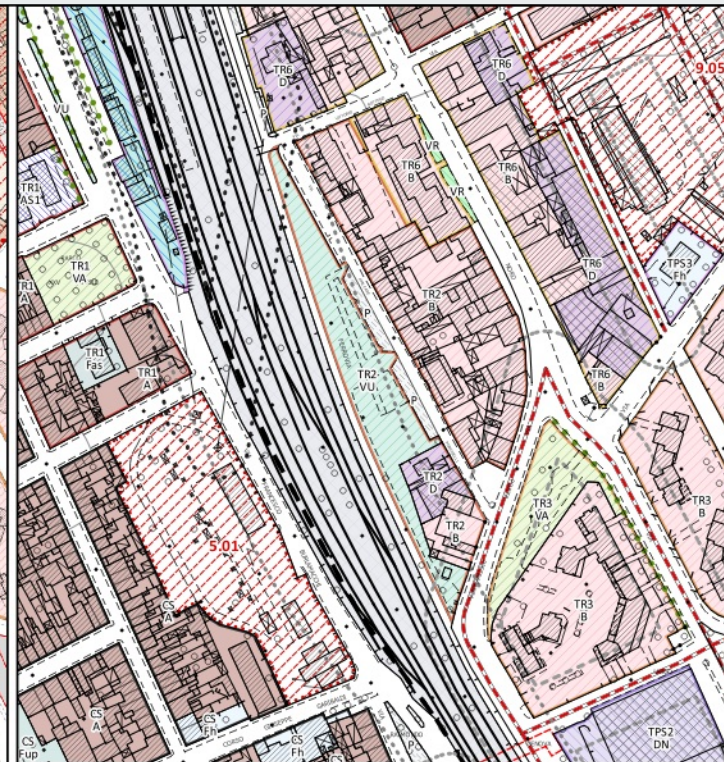
Note:



Localizzazione degli errori materiali su CTR



Estratto tav. C1 - Stato attuale



Estratto tav. C1 - Proposta di modifica

Elaborati da modificare: B5 – C1

Scala 1:4000

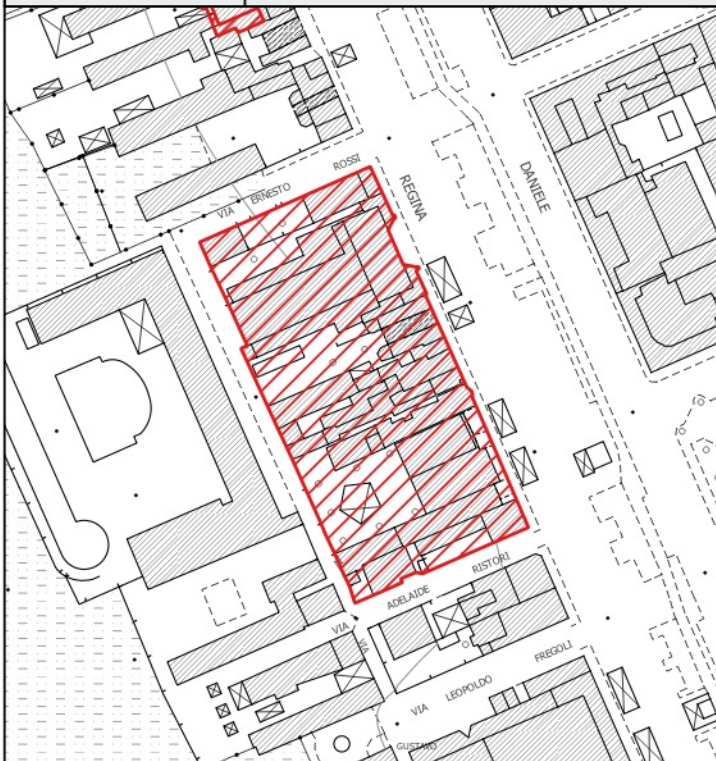
Sintesi dell'errore materiale:

Proposta di rettifica dell'errore materiale:

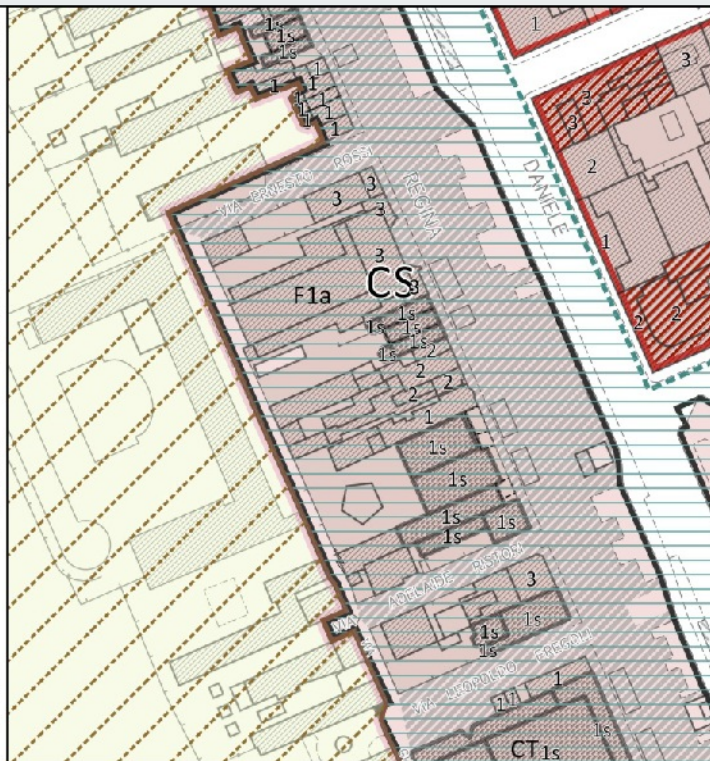
Si rileva per l'area posta a Viareggio, nel quartiere di Via Ponchielli, non viene visualizzata l'Etichetta del morfotipo "TR2". Si rileva inoltre che per quest'area una incongruenza del perimetro del morfotipo con la ctr. Si chiede pertanto la rettifica del perimetro e la corretta visualizzazione della etichetta.

Si propone di rettificare la regola di "visualizzazione" delle Etichette per far sì che vengano sempre visualizzate e di far coincidere il perimetro del morfotipo con la CTR.

Note:



Localizzazione degli errori materiali su CTR



Estratto tav. C1 - Stato attuale



Estratto tav. C1 - Proposta di modifica

Elaborati da modificare: C1

Scala 1:2000

Sintesi dell'errore materiale:

Proposta di rettifica dell'errore materiale:

Si rileva che all'interno dell'ambito della passeggiata l'etichetta della la zonizzazione "F1a" sia sovrapposta erroneamente alla "zonizzazione A" generando una incongruenza.

Si propone di stralciare l'etichetta F1a e di imporre a livello software di farla ricadere solo ed esclusivamente all'interno del relativo ambito di appartenenza di modo che non si creino sovrapposizioni contrastanti e incoerenti.

Note: